



THISTED KOMMUNE
Plan- og Miljøafdelingen

15. februar 2017

BrevID.: 2466726
Medarbejder: maba

Screening af, om der skal foretages en miljøvurdering af Natura 2000 Handleplan nr. 28 Agger Tange, Nissum Bredning, Skibsted Fjord og Agerø

Planens indhold og formål:

De kommunale handleplaner er udarbejdet på baggrund af de statslige Natura 2000-planer for de enkelte områder. Det overordnede mål for Natura 2000-områderne er, at naturtyper og arter på udpegningsgrundlaget opnår gunstig bevaringsstatus.

Hver kommune er ansvarlig for de dele af handleplanen, der vedrører kommunens geografiske område på land og kystnære områder. Handleplanlægningen er en rullende planlægning hvor der udarbejdes nye planer hvert sjette år. Handleplanerne 2016-21 er anden generation af Natura 2000 handleplaner. Indsatsen i 2. planperiode skal sikre, at den igangsatte indsats fra 1. planperiode fastholdes, at der tages hånd om særligt truede naturtyper og arter, samt at der påbegyndes en strategisk indsats for langsigtet at sikre de lysåbne naturarealer.

Planlægningen for de skovbevoksede, fredskovspligtige arealer varetages af Miljøstyrelsen (tidligere Styrelsen for Vand og Naturforvaltning, SVANA) og gennemføres hvert 12. år. Skovhandleplaner 2010-21 gælder således fortsat. Kommunerne og Miljøstyrelsen er hver især ansvarlige for, at handleplanerne gennemføres inden udgangen af år 2021.

Offentlige lodsejere, som ejer arealer i et Natura 2000-område, kan vælge at gennemføre Natura 2000-planen direkte i egne drifts- og plejeplaner. Naturstyrelsen Thy ønsker selv at udarbejde drifts- og plejeplaner for egne arealer, og resuméer af disse planer fremgår af den endelige handleplan.

Natura 2000 område nr. 28 Agger Tange, Nissum Bredning, Skibsted Fjord og Agerø består af et habitatområde (H28) og fire fuglebeskyttelsesområder (F23, F27, F28 og F39). Området dækker geografisk arealer i Lemvig Kommune, Morsø Kommune, Struer Kommune og Thisted Kommune. Området er på ca. 33.165 ha, hvoraf ca. 84 % af det samlede areal er hav og ud af det resterende er 2.486 ha statsejet.

Handleplanen for Natura 2000-område nr. 28 Agger Tange, Nissum Bredning, Skibsted Fjord og Agerø beskriver den indsats, der skal igangsættes i Natura 2000-området inden udgangen af 2021.

Målet er at arter på udpegningsgrundlaget opnår gunstig bevaringsstatus samt at områdets hav- og kystnatur udgør et stort, sammenhængende naturområde med vægt på dynamisk kystudvikling og retablering af de hydrologiske og naturmæssige sammenhænge mellem havet og kysten, med velegnede, udbredte yngle- og rasteområder for spættet sæl, hav- og kystfugle.

Fuglebeskyttelsesområderne sikres som vigtige, velegnede levesteder for udpegningsgrundlagets fuglearter, herunder ansvarsarterne pibesvane, kortnæbbet gås, lysbuget knortegås, pibeand, krikand og spidsand samt de truede eller sjældne ynglefugle brushane, alm. ryle, hvidbrystet præstekrave, splitterne, dværgterne og mosehornugle. De i området arealmæssigt dominerende marine naturtyper samt søer og laguner sikres. De i biogeografisk henseende vidstrakte strandenge sikres ligeledes. Habitatområdets store og sammenhængende naturarealer med fine kildevæld og rigkær sikres. Kystskrænterne med den truede naturtyper kalkoverdrev sikres. Arealet af surt overdrev, kalkoverdrev, kildevæld og rigkær søges øget, og der skabes så vidt muligt sammenhæng mellem forekomsterne. Områdets økologiske integritet sikres i form af en for naturtyperne hensigtsmæssig hydrologi og drift/pleje, som indebærer bekæmpelse af invasive arter, en lav næringsstofbelastning samt gode sprednings- og etableringsmuligheder for arterne.

Indsatsen udføres af lodsejere i området og gennemføres i videst muligt omfang gennem frivillige aftaler. Der findes blandt andet en række tilskudsordninger, som kan søges gennem Landbrugs- og Fiskeristyrelsen (Tidligere NaturErhvervstyrelsen).

Lovgrundlag:




De kommunale handleplaner er som udgangspunkt omfattet af begrebet plan/program, som anvendes i lov om miljøvurdering af planer og programmer (LBK nr. 1533 af 10. december 2015). Det medfører, at kommunen skal tage stilling til, om det konkrete udkast til kommunal handleplan skal undergå en miljøvurdering, eller om det vurderes at der ikke skal foretages en miljøvurdering af handleplanen, jf. nedenstående screening.

Handleplanerne er en del af udmøntning af EU's Habitat- og Fuglebeskyttelsesdirektiv implementeret i dansk lov via Miljømålsloven, lovbekendtgørelse nr. 119 af 26. januar 2017. Miljøstyrelsen (tidligere SVANA) foretager kortlægning af naturtyper, arter og levesteder inden for Natura 2000-områderne, og udarbejder på baggrund heraf en basisanalyse for hvert Natura 2000-område. Basisanalyserne er første trin i planlægningen, og danner grundlaget for de statslige Natura 2000-planer som fastsætter rammerne, herunder retningslinjer og målsætninger, samt indsatsprogram for hvert Natura 2000-område. De statslige Natura 2000-planer, basisanalyserne, samt SMV findes på miljøstyrelsens hjemmeside <http://svana.dk/natur/natura-2000/natura-2000-planer/natura-2000-planer-2016-21/>. Her findes også første generation Natura 2000-planerne. De kommunale handleplaner udarbejdes på baggrund Natura 2000-planen for hvert område. Planernes formål er at sikre, at areal og tilstand af kortlagte naturtyper og levesteder for omfattede arter ikke går tilbage eller forringes.

Skema til brug for screening af pligt til miljøvurdering af Thisted Kommunes vandforsyningsplan

Forholdet til miljøvurderingsreglerne	Ja		Nej		
Thisted Kommune har i henhold til lov om miljøvurdering af planer og programmer, jf. § 3, i bekendtgørelse. nr. 1533 af 10. december 2015, gennemført en screening for miljøvurdering af forslag til Natura 2000 handleplaner inden for kommunens geografiske område. Screeningen er foretaget for at vurdere, om planernes påvirkning af miljøet har en karakter og et omfang, der kræver en miljøvurdering.			X		<p>For planer og programmer, der alene indeholder mindre ændringer, skal der kun gennemføres en miljøvurdering, hvis planen på grundlag af kriterierne i lovens bilag 2 må antages at kunne få en væsentlig indvirkning på miljøet.</p> <p>Natura 2000-handleplanerne sætter ikke rammer for fremtidige anlæg eller arealanvendelser. Handleplanerne indeholder et skøn over behovet for konkrete naturforvaltningsindsatser og prioritering heraf samt en plan for interessentinddragelse, men der er ikke udpeget konkrete arealer til indsatserne. Derfor kan indvirkningen på miljøet ikke præciseres yderligere ift. indvirkningen beskrevet i Natura 2000-planernes miljøvurdering.</p>
	Væsentlig indvirkning (medfører miljørapport)	Indvirkning	Ikke væsentlig indvirkning	Ikke relevant / ikke aktuelt	<p>Begrundelser/bemærkninger: Vurdering af de enkelte forhold mv.</p> <p><i>Checklisten har til formål at støtte en vurdering af, hvorvidt et forslag til plan eller program har væsentlige miljømæssige konsekvenser.</i></p> <p><i>Miljøkonsekvenserne kan være både positive og negative, og der skal tages hensyn til både kortsigtede, langsigtede, direkte og indirekte effekter.</i></p>
1. Planens karakteristika:					
I hvilket omfang danner planen grundlag for projekter og andre aktiviteter med hensyn til beliggenhed, art, størrelse og driftsbetingelser eller ved tildeling af midler. - Planens hovedformål.			X		<p>Handleplanen har til formål at gennemføre Natura 2000-planen inden for kommunens geografiske område på land og for den kystnære del af vanddistriktet. Handleplanen omfatter kommunens egne arealer samt private arealer.</p> <p>Natura 2000-handleplanen består af en redegørelse for gennemførelsen af handleplanen for den forudgående 6 års periode, samt af en oversigt over behovet for</p>

				<p>indsatser, der kan sikre opnåelsen af de konkrete mål, som er beskrevet i Natura 2000-planen.</p> <p>Natura 2000-handleplans indsats rækker ikke ud over de beskrevne indsatser i Natura 2000-planen. Handleplanen udpeger ikke nogen konkrete projekter, men beskriver en række forvaltningstiltag der kan gennemføres på baggrund af retningslinjerne beskrevet i Natura 2000-planen.</p> <p>Natura 2000-handleplanen indeholder ligeledes en prioritering af den forventede indsats, en beskrivelse af fordeling af opgaver mellem handleplanmyndigheden og offentlige lodsejere, samt en liste af de forventede initiativer og en plan for interessentinddragelse.</p>
<p>I hvilket omfang har planen indflydelse på andre planer, herunder også planer som indgår i et hierarki.</p> <p>- Samspil med andre relevante planer.</p>			X	<p>Natura 2000-handleplanen omfatter de tiltag, der blev skrevet i 1. generation af Natura 2000-handleplaner, men som ikke er blevet gennemført.</p> <p>Natura 2000-handleplanen er i overensstemmelse med Natura 2000-planen, og er udarbejdet på baggrund af denne. Da Natura 2000-planen er koordineret med vandplanerne, vurderes det, at handleplanen er ligeledes i koordineret med vandplanerne.</p> <p>Det forudsættes, at den konkrete indsats, der påtænkes gennemført på grundlag af vandplanerne, og som kan påvirke Natura 2000-områder væsentligt, vurderes for eventuelle konsekvenser for udpegningsgrundlaget. Indsatsen kan i givet fald gennemføres, hvis det på grundlag af den bedste faglige viden dokumenteres, at aktiviteten ikke vil skade bevaringsmålsætningen for Natura 2000- området.</p> <p>Natura 2000-handleplanen omfatter ikke:</p> <ul style="list-style-type: none"> - Skovbevoksede, fredskovspligtige arealer, som er omfattet af bekendtgørelse om tilvejebringelse af Natura 2000-skovplanlægning. - Offentlige ejede arealer, når der for sådanne arealer foreligger forvaltningsplaner, driftsplaner mv. - Indsats til forbedring af vandkvaliteten i større søer, vandløb, fjorde og kystvande. <p>Natura 2000-handleplanen udpeger ikke nogen konkrete projekter eller arealer. Det er derfor ikke muligt, at vurdere, hvordan gennemførelsen af indsats beskrevet i Natura 2000-handleplaner vil påvirke andre planer. Det vil være en del af sagsbehandling, at sikre sig, at de konkrete indsatser er i overensstemmelse med andre planer.</p>
<p>Hvilken relevans har planen for integrering af miljøhensyn, specielt med henblik på at fremme en bæredygtig udvikling.</p> <p>- 0-alternativ</p>				<p><u>0-alternativ</u></p> <p>Natura 2000-handleplan har til formål at bevare og fremme de naturtyper og arter, som området er udpeget for at beskytte. I basisanalysen for Natura 2000-området er der en nærmere beskrivelse af naturtilstanden af naturtyperne. Basisanalysen kan ses</p>

<p>- Gennemførelse af plan</p>				<p>på http://svana.dk/media/131005/n16_basisanalyse16-21_revideret.pdf.</p> <p>En række naturtyper og levesteder for arter, som området er udpeget for at beskytte, kræver vedvarende drift for at sikre eller genoprette gunstig bevaringsstatus. Hvis der ikke gennemføres nogen tiltag, der kan sikre områdets god naturtilstand, eller evt. forbedre naturtilstanden, risikeres det, at naturtyperne går i tilbagegang. Dette kan samtidigt medføre, at de arter der er knyttet til naturtyperne, kan gå i tilbagegang eller forsvinder helt fra området.</p> <p>Alternativet til den nuværende handleplanproces ville være, at der skulle udarbejdes en forvaltningsplan for de enkelte områder. Det følger direkte af habitatdirektivets artikel 6. stk. 1, som fastslår, at medlemsstaterne skal iværksætte de nødvendige bevaringsforanstaltninger, hvilket bl.a. kan indebære hensigtsmæssige forvaltningsplaner, som er specifikke for lokaliteterne eller integreret i andre udviklingsplaner samt de relevante retsakter, administrative bestemmelser eller aftaler.</p> <p>Modsat forvaltningsplanerne giver den nuværende planproces mulighed for på nationalt og biogeografisk niveau at foretage en samlet prioritering af, hvilken indsats der skal gennemføres for på sigt at sikre, at naturtyperne og arterne opnår gunstig bevaringsstatus. Prioriteringen anvendes til udarbejdelsen af lokale forvaltningsplaner for områderne, de såkaldte handleplaner.</p> <p><u>Gennemførelse af plan</u> Der i handleplanen er beskrevet en fordeling af indsats mellem handleplanmyndighed og offentlige lodsejere. Derudover er der angivet en prioritering af den forventede indsats, som skal ske på baggrund af opgørelsen af behovet for konkrete forvaltningstiltag. Dette fremgår af de enkelte handleplaner.</p>
<p>Er der miljøproblemer af relevans for planen.</p> <p>- Nuværende miljøtilstand.</p>				<p>Indsatser beskrevet i Natura 2000-handleplanen udgør ikke en risiko for forurening. De naturtyper og arter, som området er udpeget for at beskytte, kan være sårbare over for forurening.</p> <p>Deposition af luftbårne kvælstofforbindelser, herunder ammoniak, er ofte den væsentligste påvirkning af mange naturligt næringsfattige naturtyper. Naturtyperne har forskellige sårbarhed over for kvælstofdeposition.</p> <p>Der er ikke foretaget en konkret vurdering af tålegrænserne til de enkelte Natura 2000-områder. Påvirkning af ammoniakemissionen fra landbruget reguleres gennem husdyrgodkendelsesloven. Det er således en del af sagsbehandling i forhold til miljøgodkendelser, at vurdere ammoniakemissionens påvirkning på Natura 2000-</p>

		X		<p>områder.</p> <p>Intensiv landbrugsdrift på arealer, der grænser lige op til naturarealer, kan indebære en negativ påvirkning af naturindholdet i randområdet som følge af drift/udskyldning af overskud af gødning eller sprøjtemidler.</p> <p>Invasive plantearter er en trussel, fordi disse breder sig og udkonkurrerer de arter, der er karakteristiske for naturtyper i området.</p> <p>Handleplanen beskriver indsats til forbedring af naturtyperne. Disse indsatser vedrører pleje af lysåbne naturtyper (herunder rydning af uønsket opvækst, forbedring af hydrologi, græsning eller høslæt, afskrælning eller afbrænding og bekæmpelse af invasive arter), sammenbinding af naturtyper, etablering af ny habitatnatur og restaurering af vandhuller.</p> <p>Sammenbinding af naturtyper kan have en positiv effekt på miljø, såfremt der udtages landbrugsjord til det formål. Dette tiltag, sammen med etablering af ny habitatnatur, bidrager positivt til at sikre naturtyper og arter på udpegningsgrundlaget for området, og dermed bidrager til at opnå biodiversitetskonventionens mål om at sikre, at den biologiske mangfoldighed bevares.</p> <p>Tiltag om pleje af naturarealer i form af græsning, høslæt, afskrælning og rydning af uønsket opvækst vil have en positiv effekt på biodiversitet og vil ligeledes bidrage positivt til at sikre naturtyper og arter på udpegningsgrundlaget for området.</p> <p>Tiltag om at bekæmpe invasive arter vil bidrage positivt til at fjerne de arter, der udkonkurrerer de hjemmehørende arter, der er karakteristiske for naturtyperne.</p> <p>Indsats til forbedring af hydrologi, der består af indsatser til etablering af naturlige vandstand i områder, som er blevet kunstig afvandet med grøfter, dræn og pumper, vil have en positiv effekt på biodiversitet, da det kan føre til at den naturlige, hjemmehørende vegetation igen kan indvandre i områderne.</p> <p>Disse projekter vil samtidigt bidrage til opfyldelse af Danmarks EU-forpligtigelser på natur og miljøområdet.</p>
<p>Hvilken relevans har planen for gennemførelsen af anden miljølovgivning (f.eks. planer i forbindelse med affaldshåndtering eller vandbeskyttelse).</p>			X	<p>Natura 2000 handleplaner er ikke i strid med de Statslige Natura 2000-planer.</p> <p>Natura 2000-handleplaner er i overensstemmelse med de kommunale indsatsplaner. Natura 2000-handleplaner vil ikke være i strid med anden planlægning.</p>

2. Kendetegn ved indvirkningen og det område der bliver berørt:				
Indvirkningens sandsynlighed, varighed, hyppighed og reversibilitet.			X	<p>Handleplanen er udarbejdet på baggrund af den statslige Natura 2000-plan, og har til formål at sikre gunstig bevaringsstatus for de arter og naturtyper som findes på udpegningsgrundlaget for Natura 2000-området.</p> <p>Handleplanlægningen er en del af en rullende proces hvor der udarbejdes nye statslige Natura 2000-planer hvert 6. år og på baggrund heraf efterfølgende kommunale handleplaner for hvert Natura 2000-område.</p>
<p>Indvirkningens kumulative karakter. (Besvares når de enkelte miljøpåvirkninger er fastlagt nedenfor).</p> <ul style="list-style-type: none"> • Besvares i forhold til om der er kumulativ effekt indenfor en • enkelt miljøpåvirkning i sig selv. • Besvares i forhold til om flere forskellige som i sig selv måske • er mindre miljøpåvirkninger men som samlet set vil kunne være væsentlige. 			X	<p>Handleplanen er udarbejdet på baggrund af den statslige Natura 2000-plan, og har til formål at sikre gunstig bevaringsstatus for de arter og naturtyper som har begrundet udpegningen af Natura 2000-området.</p> <p>Det vurderes at handleplanen har en positiv indvirkning på Natura 2000-området, idet planens formål er sikring af bevaringsstatus for de arter og naturtyper området er udpeget for. Samlet set medvirker planen til en sikring og forbedring af naturtilstanden, og opfyldelse af målsætning for området.</p>
<p>Indvirkningens grænseoverskridende karakter. - Landegrænser.</p>				X
<p>Faren for menneskers sundhed og miljøet. - Sundhedsrisiko (forbedring og/eller forringelse af levevilkår) - Forureningsrisiko</p>			X	<p>Handleplanernes overordnede mål er at bevare gunstig bevaringsstatus indenfor områderne. De fleste Natura 2000-områder udnyttes til rekreative aktiviteter, f.eks. vandring og cykling, som bidrager til menneskets sundhed. Det vurderes, at Natura 2000 planen kun undtagelsesvist og på mindre arealer vil hindre den rekreative udnyttelse af områderne, der foregår i dag. Det vurderes således, at gennemførelsen af planen ikke vil være i modstrid med hensynene til menneskers sundhed, idet den rekreative udnyttelse kan fortsætte, ligesom sikringen af en beskyttede natur i øvrigt ikke vurderes at have en negativ sundhedsmæssig effekt. Kendskab til naturen og dens værdier vil medvirke til at skabe incitament til en større rekreativ udnyttelse af områderne.</p>
<p>Indvirkningens størrelsesorden og rumlige udstrækning (det geografiske område og størrelsen af den befolkning, som kan blive berørt).</p>			X	<p>Natura 2000-handleplan omfatter hele Thisted Kommune, samt dele af Morsø Kommune, Struer Kommune og Lemvig Kommune. Kommunerne har et samlet indbyggertal på 106.972. Thisted Kommune har et samlet indbyggertal på 43.991 (2016).</p> <p>Handleplanen omfatter Natura 2000-områderne som er udpeget af staten (Miljøstyrelsen, tidligere SVANA). Staten har udpeget områderne med baggrund i EU habitatdirektivet og fuglebeskyttelsesdirektivet, og Natura 2000planlægningen, som</p>

				<p>handleplanerne er en del af, er en del af implementeringen af direktiverne. Thisted Kommune har ikke indflydelse på afgrænsningen af områderne.</p> <p>Området omfatter ca. 33.165 ha, hvoraf ca. 84 % af det samlede areal er hav og ud af det resterende er 2.486 ha statsejet.</p>
Værdien og sårbarheden af det område, som kan blive berørt, som følge af:				
<p>Særlige karakteristiske naturtræk.</p> <ul style="list-style-type: none"> - Særlige værdifulde landskaber. - Uforstyrrede landskaber. - Kystnærhedszonen (påvirkning af kystlandskabet). - Blå-grønne korridorer - Geologiske beskyttelses- og interesseområder. - Arealanvendelse (jordbrugsområder, naturområder mv.) - Bygge- og beskyttelseslinjer. - Osv. 			X	<p>Handleplanen er udarbejdet på baggrund af den statslige Natura 2000-plan for området, og formålet med planlægningen er at sikre bevaringsstatus for de arter og naturtyper Natura 2000-området er udpeget for.</p> <p>Natura 2000-områderne indgår i Kommuneplanen og af Kommuneplanens retningslinjer fremgår at der må ikke inden for eller udenfor beskyttelsesområderne planlægges for eller meddeles tilladelse til projekter, der kan påvirke udpegningsgrundlaget negativt eller som kan medvirke til at de fastsatte mål for naturindholdet ikke kan opfyldes.</p> <p>Handleplanen i sig selv vil ikke give anledning til aktiviteter som kan påvirke de udpegede områder negativt. Der foretages en konsekvensvurdering af projekter indenfor Natura 2000-området, som belyser evt. påvirkninger.</p> <p>Natura 2000-områderne, der er udpeget i medfør af miljømålsloven, skal fremgå af landsplandirektiver og kommuneplaner. Disse skal indeholde retningslinjer i overensstemmelse med bekendtgørelsen om udpegnings og administration af internationale beskyttelsesområder nr. 926 af 27. juni 2016 (habitatbekendtgørelsen). Af habitatbekendtgørelsens § 6 fremgår, at der i redegørelsen til planforslag i medfør af planloven, der ikke er direkte forbundet med eller nødvendige for et Natura 2000-områdes forvaltning, skal indgå en vurdering af forslaget virkninger på området under hensyn til områdets bevaringsmålsætninger. Hvis vurderingen viser, at det ikke kan udelukkes, at planen kan skade Natura 2000-området, kan planen ikke vedtages.</p>
<p>Særlig karakteristisk kulturarv</p> <ul style="list-style-type: none"> - Fredninger. - Fortidsminder - Særligt værdifulde kulturmiljøer. - Kirkebeskyttelseszoner. - Osv. 			X	<p>Handleplanen vil ikke i sig selv give anledning til en påvirkning af fredninger, fortidsminder, særligt værdifulde kulturmiljøer mv. Handleplanen kan få en positiv indvirkning på arealfredninger i området i det omfang der realiseres naturplejetiltag indenfor disse områder. Konkrete projekter vil være omfattet af en konsekvensvurdering.</p>
<p>Overskridelse af miljøkvalitetsnormer eller grænseværdier.</p> <ul style="list-style-type: none"> - Støj. - Vibrationer. - Lugt. - Forurenede jord, 				X <p>Handleplanen vil ikke give anledning til aktiviteter, der kan medføre en overskridelse af miljøkvalitetsnormer eller grænseværdier. Konkrete tiltag indenfor området vil være omfattet af en konsekvensvurdering som vil klarlægge evt. problemstillinger i forhold til dette.</p>

- Lysforurening. - Osv.					
Intensiv arealudnyttelse.			X		Den primære indsats vil foregå på arealer som i forvejen er naturarealer, som i forbindelse med gennemførelsen af planen vil blive omfattet af en plejeindsats. Handleplanen kan medføre ændringer i arealudnyttelsen, f.eks. ved udlægning af landbrugsareal til natur. Dette vil blive vurderet ved konkrete ansøgninger i forbindelse med projekter som udføres i forbindelse med implementeringen af handleplanen. Implementeringen af handleplanerne er baseret på frivillighed hos den enkelte lodsejer. Landbrugs - og Fiskeristyrelsen er ansvarlig for indholdet af de tilskudsordninger som kan søges i forbindelse med implementeringen af handleplanerne.
Indvirkning på områder eller landskaber, som har en anerkendt beskyttelsesstatus på nationalt plan, fællesskabsplan eller internationalt plan. - Natura 2000. - Bilag 4 arter. - Beskyttet natur. - Beskyttede vandløb. - Osv.			X		Handleplanen er udarbejdet på baggrund af de statslige Natura 2000-planen, og formålet med planlægningen er at sikre bevaringsstatus for de arter og naturtyper Natura 2000-områderne er udpeget for. I forbindelse med konkrete projekter foretages en konsekvensvurdering af projektets mulige påvirkning på Natura 2000-området og bilag IV-arter, samt øvrige naturforhold, herunder beskyttet natur og beskyttede vandløb. Natura 2000-planen bidrager, udover sikring af naturtyper og arter på udpegningsgrundlaget for området, generelt til at sikre de øvrige naturtyper og arter, der findes inden for området, idet Natura 2000-planerne generelt medvirker til at etablere gunstige forhold for naturen. Hermed bidrager Natura 2000-planerne også til at opnå biodiversitetskonventionens mål om at sikre, at den biologiske mangfoldighed bevares, ligesom planen bidrager til at sikre levesteder for arter, der er beskyttet i medfør af generelle fredningsbestemmelser.
Sammenfatning					Handleplanen vurderes på baggrund af screeningen ikke være omfattet af krav om miljøvurdering af planer. Handleplanen har en positiv indvirkning på Natura 2000-området, idet planens formål er at bevare gunstig bevaringsstatus for arter og naturtyper på udpegningsgrundlaget.
Sammenfatning af antal krydser i hver kategori.	0	2	12	2	
Behov for miljøvurdering			Nej		
Samlet konklusion.					Der skal ikke udarbejdes en miljøvurdering.

Berørte myndigheder:

Miljøstyrelsen (tidligere Styrelsen for Vand og Naturforvaltning, SVANA)
Naturstyrelsen (tidligere Kystdirektoratet)
Slots- og kulturstyrelsen

Samlet vurdering:

Der er gennemført en screening efter de kriterier, der er angivet i lovens bilag 2. Handleplanen vurderes på baggrund af screeningen ikke at kunne få en væsentlig indvirkning på miljøet og er derfor ikke omfattet af krav om miljøvurdering af planer.

De statslige Natura 2000-planer sætter rammen for de kommunale handleplaner, og fastsætter retningslinjer og overordnede mål, samt indsatsprogram for handleplanen. Handleplanen adskiller sig ikke væsentligt fra de oplysninger, som allerede er givet i de miljøvurderede Natura 2000-planer. Handleplanen ikke sætter nye rammer for fremtidige anlægstilladelser eller yderligere vil kunne påvirke internationalt udpegede naturbeskyttelsesområder væsentlig.

Handleplanens mål og indsatser har overordnet set en positiv effekt, idet det overordnede mål med planerne er sikring af gunstig bevaringsstatus for de arter og naturtyper som området er udpeget for.

Samlet set vurderes planen at medføre positive miljøpåvirkninger, og det konkluderes derfor, at der ikke skal udføres en miljøvurdering af planen.